

## Les fontaines de Combenoire

Notre dossier sera bref et n'a été établi que grâce aux archives de ce village déposées aux Archives de la commune du Lieu.

Combenoire eut naturellement lui aussi ses bassins de bois qui pouvaient figurer en différent lieu de ce petit hameau, mais de ce vaste territoire. On découvrira la totalité des fontaines de ce lieu plus bas, dans la partie cadastrale.

Au milieu du XIXe siècle, serait-ce pour la première fois la mise en place d'un bassin en pierre ?

On lit des procès-verbaux du Conseil général du 28 juin 1868 :

*Monsieur le Président fait lecture à l'assemblée d'un préavis de l'administration qui dépose sur le bureau demandant qu'il lui soit accordé l'autorisation de faire achat d'un bassin en pierre ou en roc de moyenne grandeur pour l'un des puits du pâturage.*

*La discussion ouverte et ensuite épuisée sur le contenu de ce préavis, l'assemblée passe à la votation et la grande majorité de l'assemblée accorde l'autorisation demandée<sup>1</sup>.*

Procès-verbaux C.A. (AA4) du 28 juin 1869 :

*Délégués pour achat du bassin en roc. D'après l'offre qui nous a été faite d'un bassin en roc, délégué pour en faire l'achat s'il y a lieu Mr. Louis Piguet de Combenoire.*

*Il est accordé à Henri Dépraz lapidaire, les deux vieux bassins déposés près le collège, à charge de nettoyer la chambre et cuisine de la fromagerie.*

Le bassin figure dans la comptabilité de l'année 1869 de telle manière :

*Achat d'un bassin en roc à Vaulion pour le puits du collège, 60.00*

*A Henri Lugrin voiturier, pour être allé avec son cheval pour s'aider à amener ce bassin dès Vaulion, 6.50*

*Au même, pour frais de route qu'il a payés au voiturier qu'il l'amenait avec lui, 2.50*

*A Louis Guignard pintier, pour dépense faite chez lui par ceux qui ont amené le dit bassin, 5.00*

*A David Henri Piguet, journée pour être allé acheter le dit bassin et frais, 3.00*

*A Louis Piguet, délégué pour faire l'achat du dit bassin, journée à cet effet, 3.00<sup>2</sup>*

---

<sup>1</sup> AHC, BA1

<sup>2</sup> AHC, NA2

Des dépenses pour un autre bassin, en bois celui-ci assurément :

*Pour une mise pour un bassin pour le puits du bas des Says, 12.81  
Pour voiture payée à David Henri Piguet de ce bassin dès la Christine dessus,  
2.50<sup>3</sup>*

Nous ignorerons toujours peut-être le nom du carrier que nous n'avons trouvé nulle part, le pache ayant disparu.

Cet achat d'un bassin en pierre est prouvé de plus par une correspondance du 27 décembre 1869 adressée à la Municipalité de la commune du Lieu :

*Messieurs,*

*Nous avons l'avantage de vous annoncer que notre hameau a acheté et fait poser un bassin en roc près du puits à bise du collège ; en conséquence nous vous prions de bien vouloir nous accorder la finance de vingt-cinq francs allouée aux autres hameaux pour de pareils établissements et comme rachat de la servitude des bassins en bois accordés par la commune, vous rappelant à cet égard les réponses faites à nos demandes les 9 juillet 1866 et 5 juillet 1867.*

*Nous profitons de cette occasion pour vous inviter à nous renvoyer le bois de lit que nous avons prêté à défunt Frédéric Rochat à l'hôpital ou à nous en payer la valeur.*

*Agrérez, Messieurs, l'assurance de notre considération<sup>4</sup>.*

Il y eut naturellement une société de fontaine au moins que l'on découvrira dans la comptabilité à partir de l'année 1879. Il s'agit de la Société de la Fontaine de la Tilliettaz-Marais.

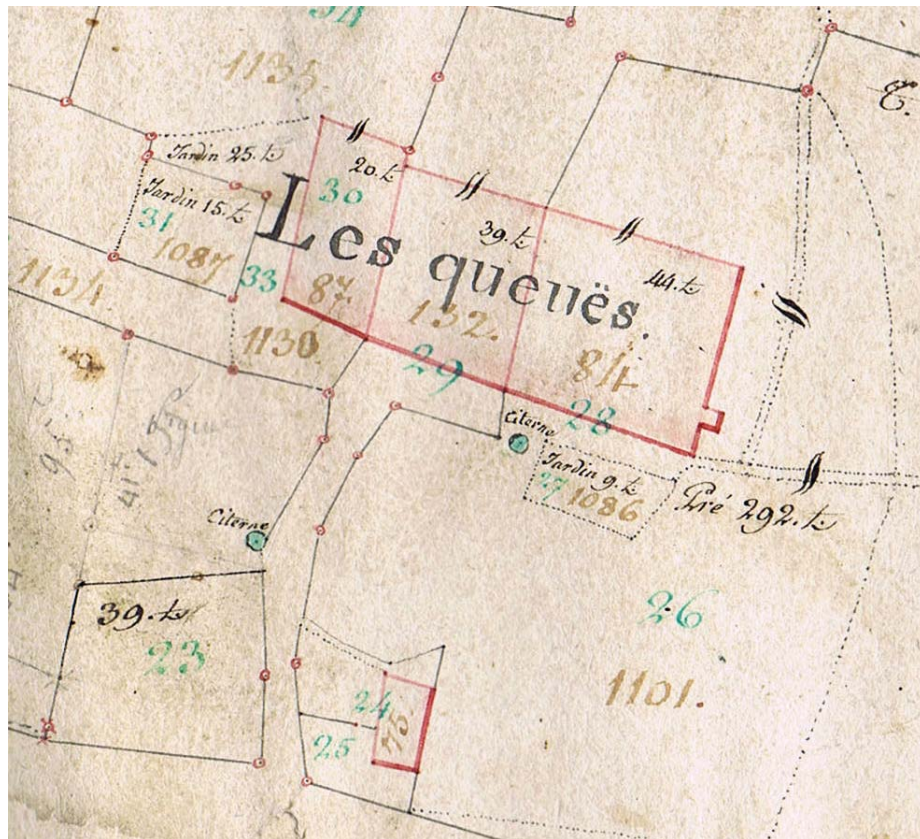
Nous avons noté dans nos listes 1995, une Société de la fontaine du Voireux de Combenoire. Nous la donnions pour le XIXe et le XXe siècle, avec une présence officielle dans l'IV de 1901 : Société de la fontaine du Voireux de Combenoire. Quelle était-elle ? Faut-il la rapprocher de la Société de la Fontaine Tilliettaz-Marais ? En 1905, elle ne figure plus sur l'IV.

---

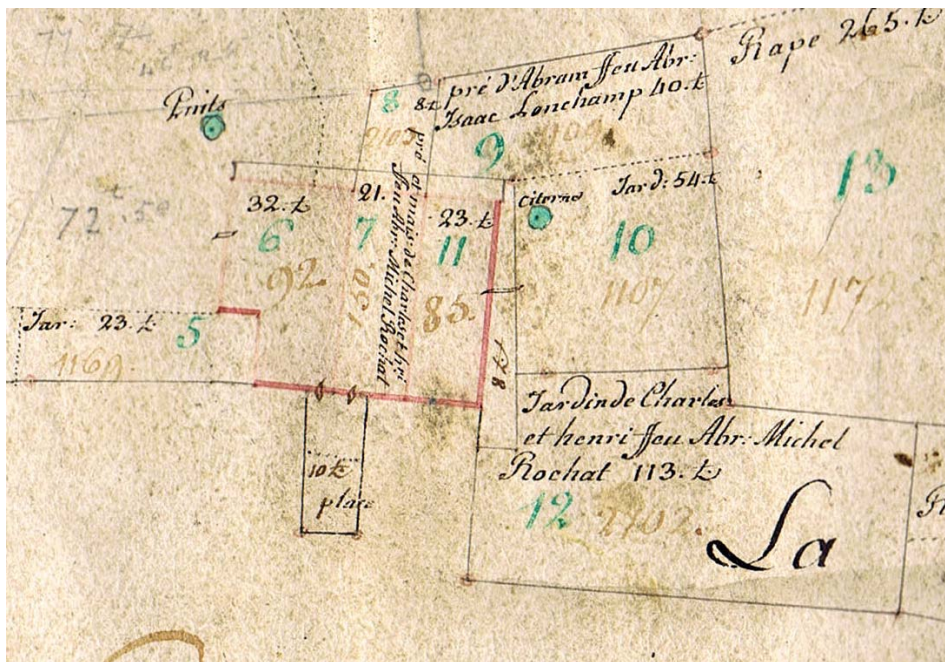
<sup>3</sup> AHC, NA2. Ce deuxième livre de comptes va de 1867 à 1938, terme du hameau de Combenoire. Il s'agit donc là d'une pièce essentielle.

<sup>4</sup> AHC C, copies-lettres, un cahier, 1843-1878.


Cadastre de 1814 – ACL, GAB II 6 –



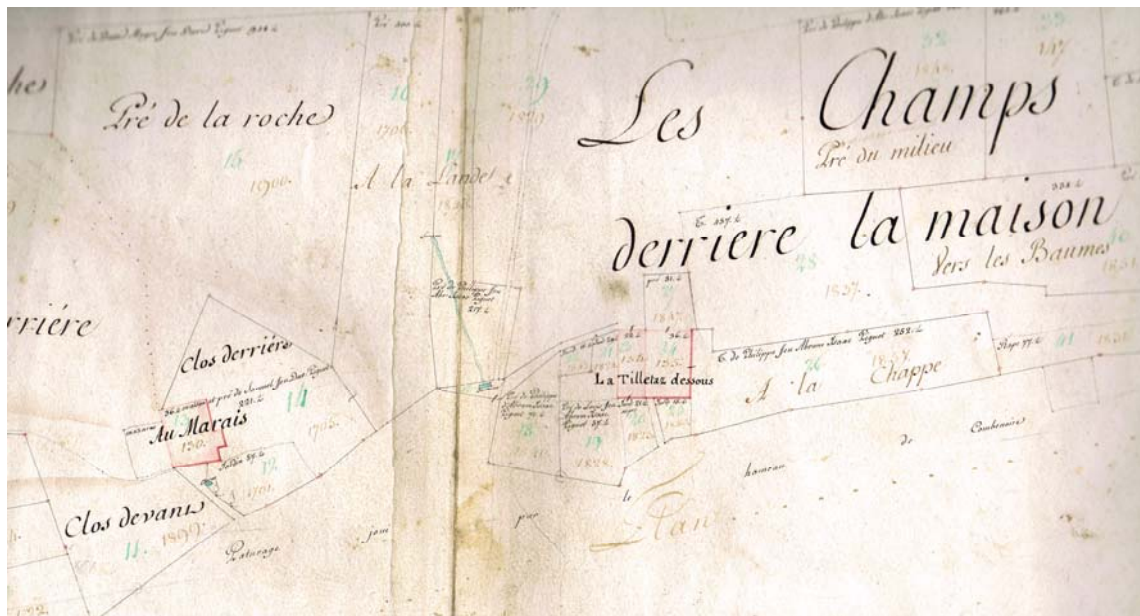
Plan 13, deux citernes pour les Queues mais aucune fontaine.



Plan 14, Grand Sagne, un puits, une citerne, mais aucune fontaine.




Plan 16, la Tillette dessus est sans fontaine mais utilise celle de la Tillette dessous.



Plan 17, une fontaine à la Tilletaz dessous, à gauche du voisinage, alimentée par une source amenant l'eau des sagnes à proximité des maisons. Cette fontaine est très certainement utilisée aussi, d'une part par la Tilletaz dessus, d'autre part par les habitants du Marais. Cette fontaine privée est régie en société par les utilisateurs. On la découvre au moins sous cette forme dès 1879, mais avec la certitude qu'elle est de beaucoup plus ancienne. A noter les deux orthographe de Tilletaz : Tillette et Tilletaz !



Plan 18, hameau de Combenoire. Deux fontaines, une à proximité même du voisinage, et la seconde au-delà du grand chemin de la commune conduisant ici du Lieu au Sentier. Selon les notes ci-dessus, il existera très certainement une troisième fontaine à proximité immédiate de la fromagerie-école qui ne figure pas encore sur ce plan de 1814, puisque construite en 1844 seulement.



Plan 20, aucune fontaine aux Esserts de Rive, mais par contre deux citernes.



Combenoire en 1898. Les deux rectangles foncés à droite doivent correspondre aux deux fontaines, dont l'une, celle la plus à proximité des maisons, peut-être couverte, tout au moins à l'époque de la photo. A noter une troisième fontaine, celle du collège-fromagerie, en direction du Marais et de la Tilliettaz, celle-ci en roc, posée en 1869.



*Le magnifique voisinage de Combenoire brûla le 19 mars 1922 et ne fut pas reconstruit. Le départ de ses habitants contribua de façon certaine à la «désertification» de cette zone trop éloignée des agglomérations, avec le manque de confort que cela comporte, où les gens ne souhaitaient plus vivre.*

## Photos actuelles



Là, au niveau de ces sapins, était le grand voisinage de Combenoire. Ci-dessous dans la même zone, signes d'un vert extraordinaire alors que les champs voisins souffrent quelque peu du manque de pluie.





Là où se trouvait le bassin de 1869, déposé à l'heure actuelle devant l'Hôtel de la Truite au Pont.



L'ancien chemin joignant les maisons foraines, ici le Marais à gauche, la Tillettaz-dessous à droite, au hameau de Combenoire.





Entre les deux maisons précédentes, le Marais et la Tilliettaz-dessous, ce qui reste de la fontaine originale, un pauvre bassin de ciment condamné à disparaître selon le propriétaire des champs et voisin, M. Dewarrat. La source se trouve à peu de distance de là, au milieu des sagnes.



De l'autre côté de la route, la Tilliettaz-dessus.